





### Legenda

-  řešené území
-  LBC části ÚSES převzaté z ÚP
-  LBC části ÚSES dotčené změnou č.27
-  ochranná zóna nadregionálního biokoridoru

# ZMĚNA Č.27 ÚZEMNÍ PLÁN MĚSTA MARIÁNSKÉ LÁZNĚ

Etapa: <b>ÚPRAVA PŘED VYDÁNÍM ZE DNE 4.8.2014</b>			
Název výkresu: <b>A.1 Hlavní výkres včetně lokality Kladská</b>		Měřítko: <b>1 : 5 000</b>	
Kraj:	ORP:	Revize:	Datum:
Karlovarský	Mariánské Lázně	1.00	4.8.2014
Objednavatel: <b>Město Mariánské Lázně, Ruská 155, 353 01 Mariánské Lázně</b>			
Pofizovatel: <b>Městský úřad Mariánské Lázně, Stavební a územně plánovací úřad, oddělení územního plánování, Ruská 155, 353 01 Mariánské Lázně</b>			
Autorský kolektiv:			
zodpovědný projektant:		Ing.arch. Jaroslav Aust ČKA 04 069	
ÚSES:		RNDr. Jan Křivanec	

Ing.arch. Jaroslav Aust  
Náměstí krále Jiřího 6, Cheb, 350 02  
T: 605 524 615 E: aust@stoeckl.cz  
IČO: 73702935 DIČ: CZ7510151825



Luděk Vystyd  
Náměstí krále Jiřího 6, Cheb, 350 02  
IČO: 14741822 DIČ: CZ6209141708