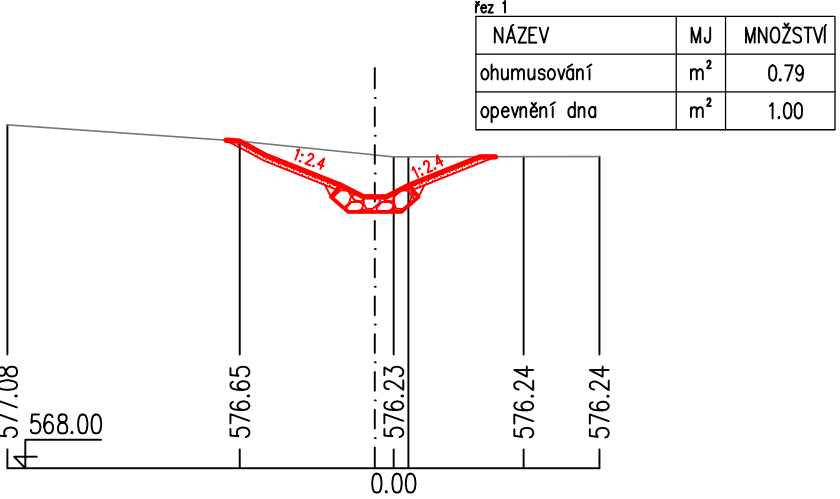
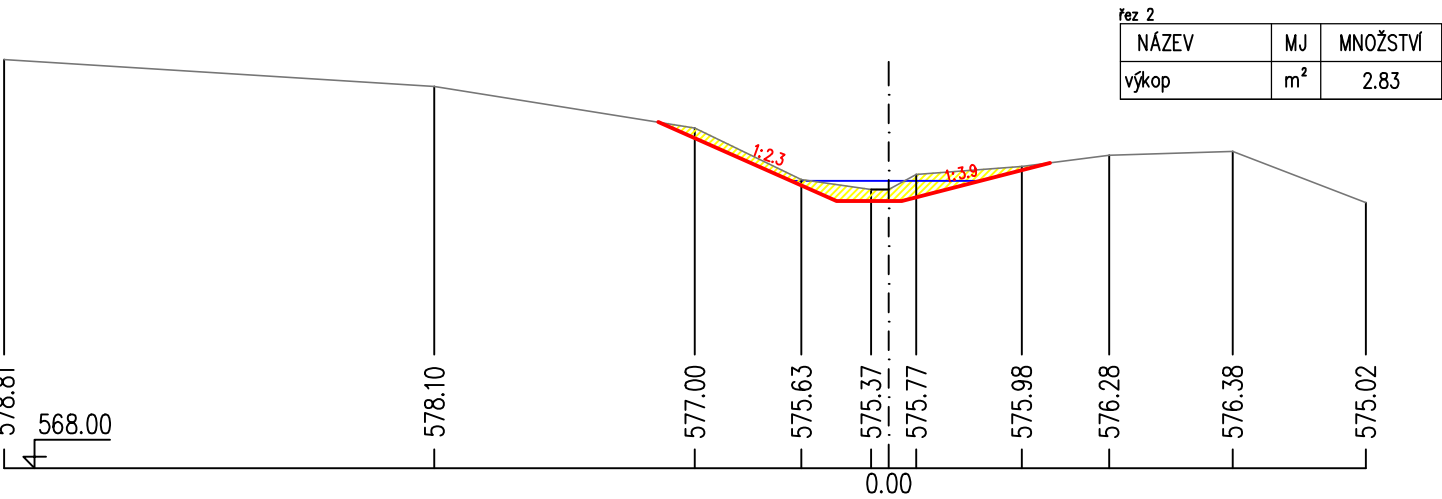


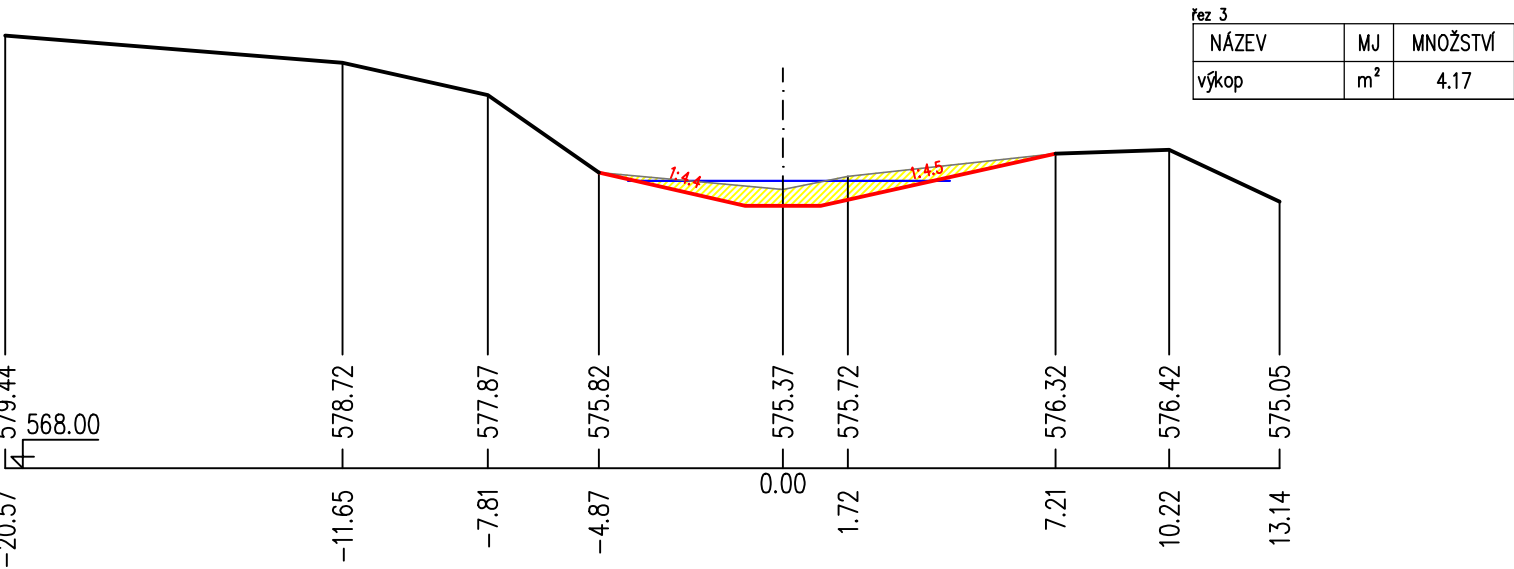
Řez 1 – ř. km 0,006 79



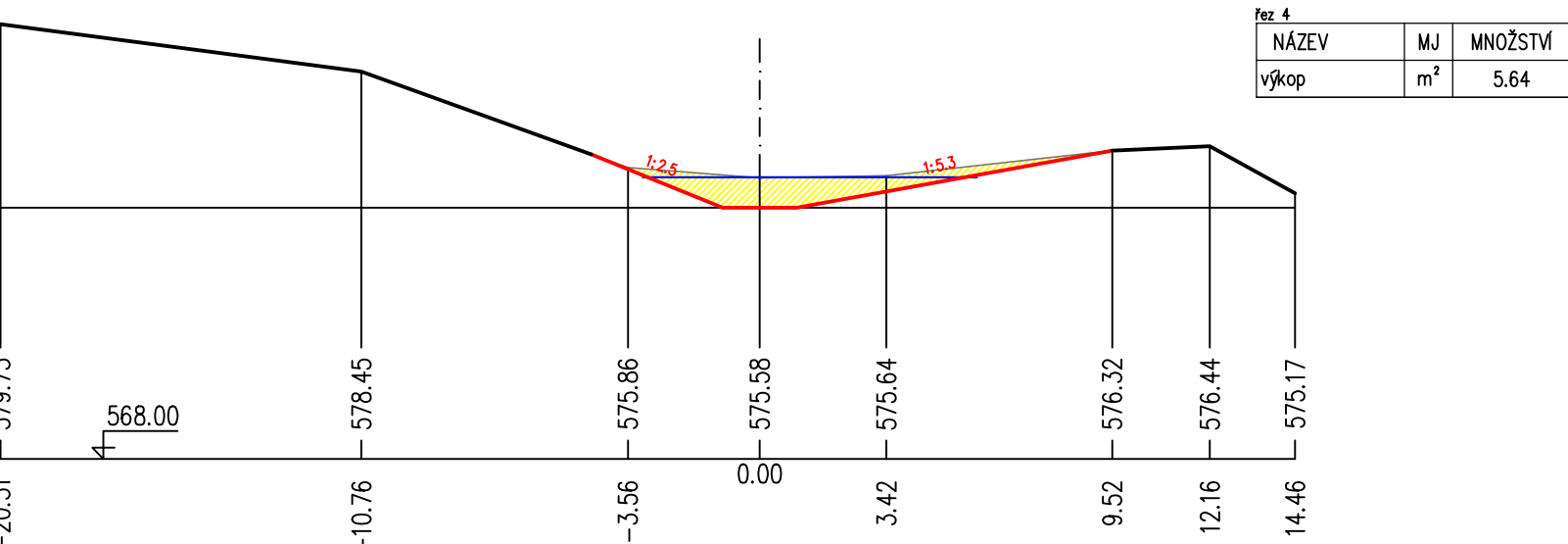
Řez 2 – ř. km 0,013 43



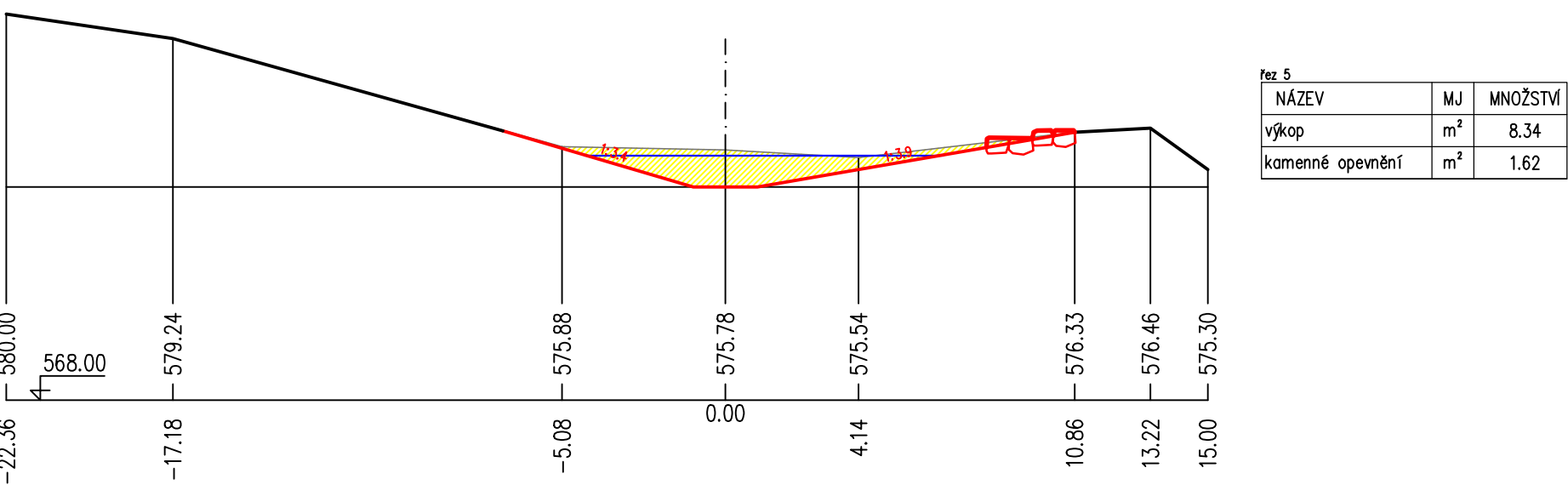
Řez 3 – ř. km 0,019 35



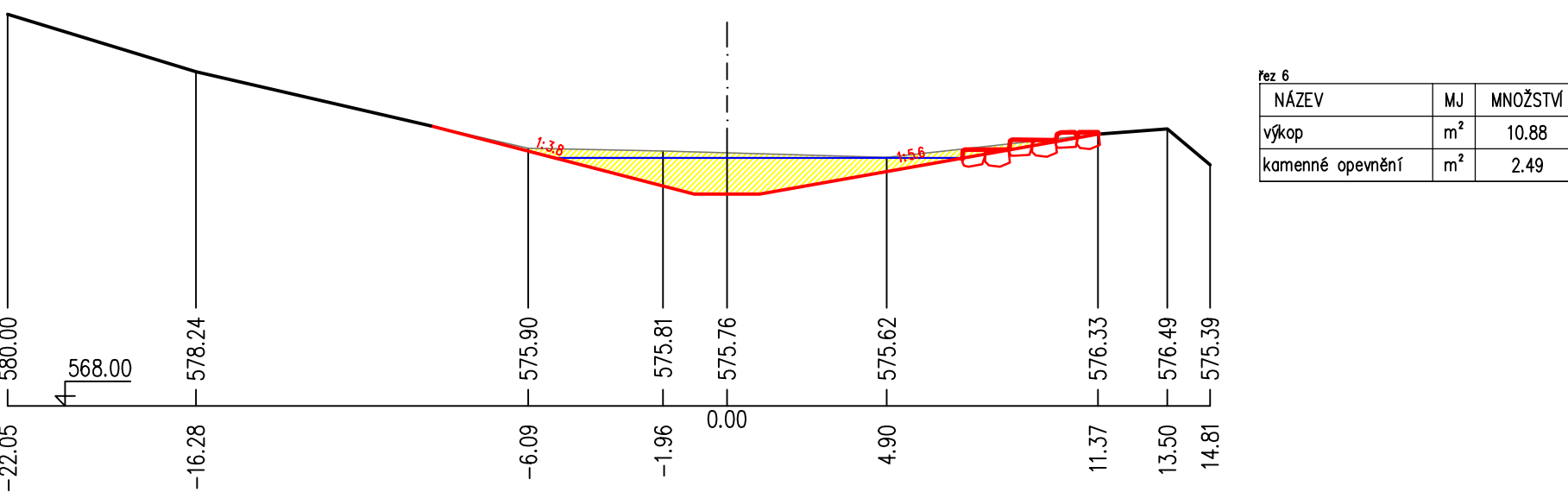
Řez 4 – ř. km 0,026 74



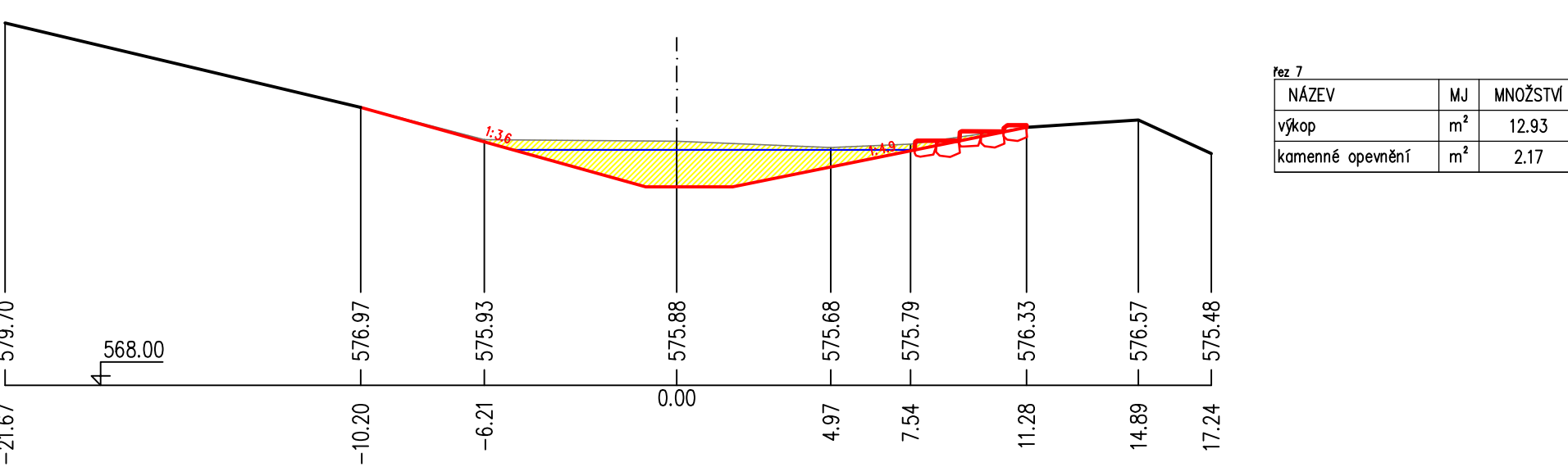
Řez 5 – ř. km 0,034 00



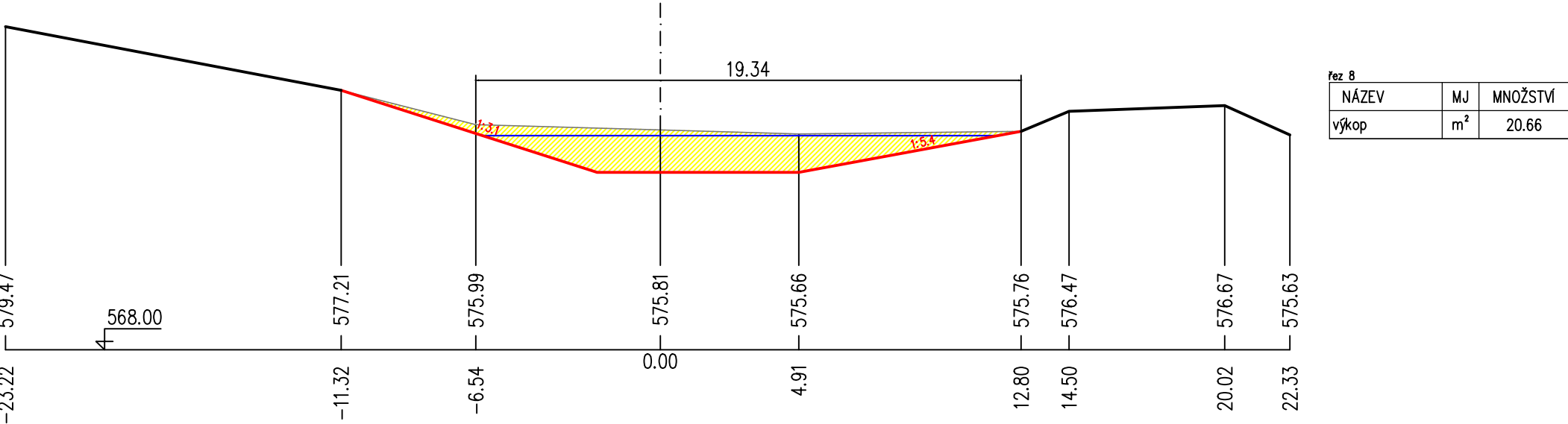
Řez 6 – ř. km 0,041 26



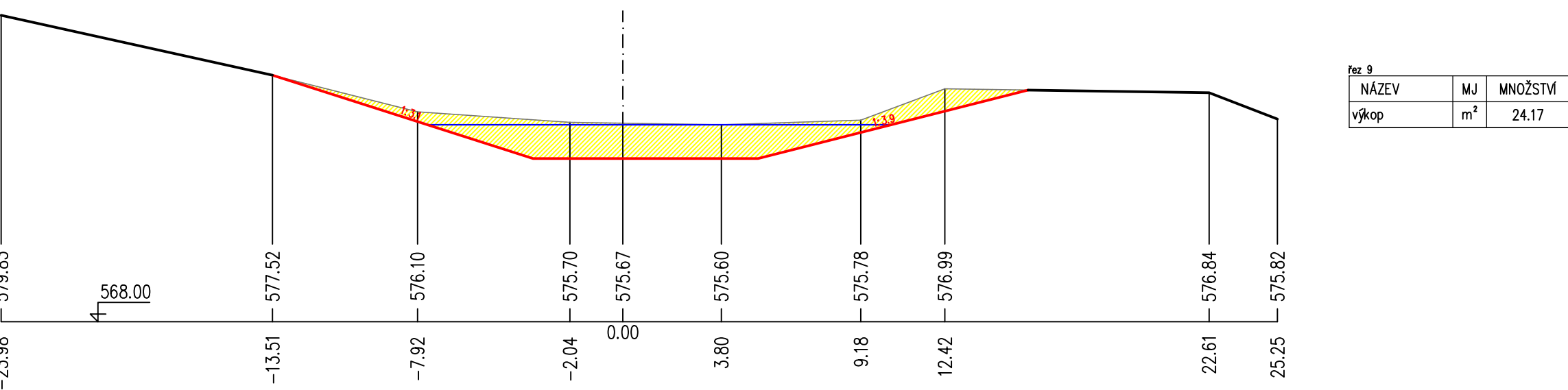
Řez 7 – ř. km 0,049 08



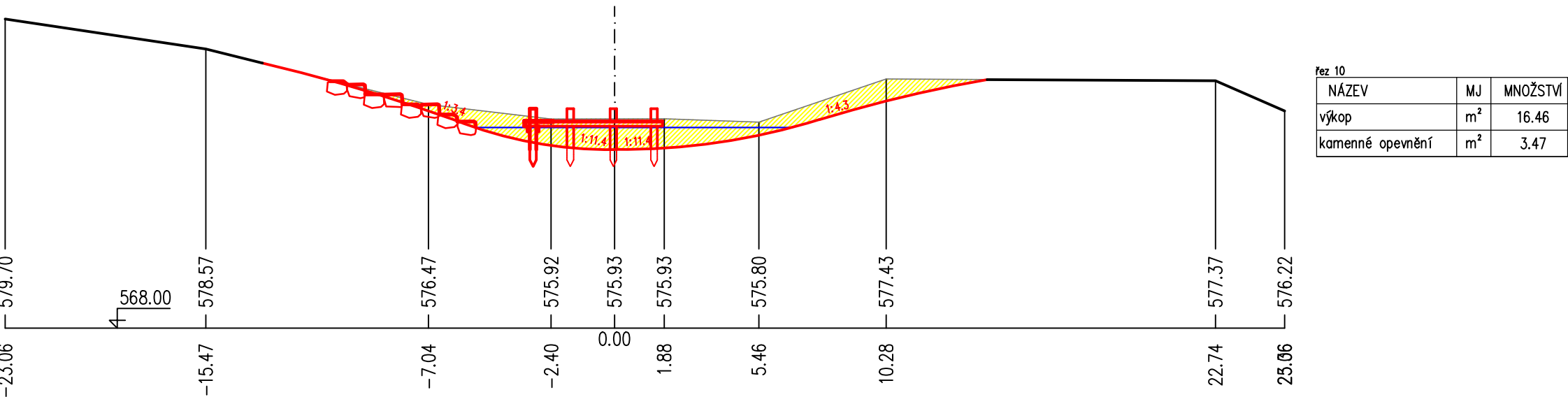
Řez 8 – ř. km 0,060 26



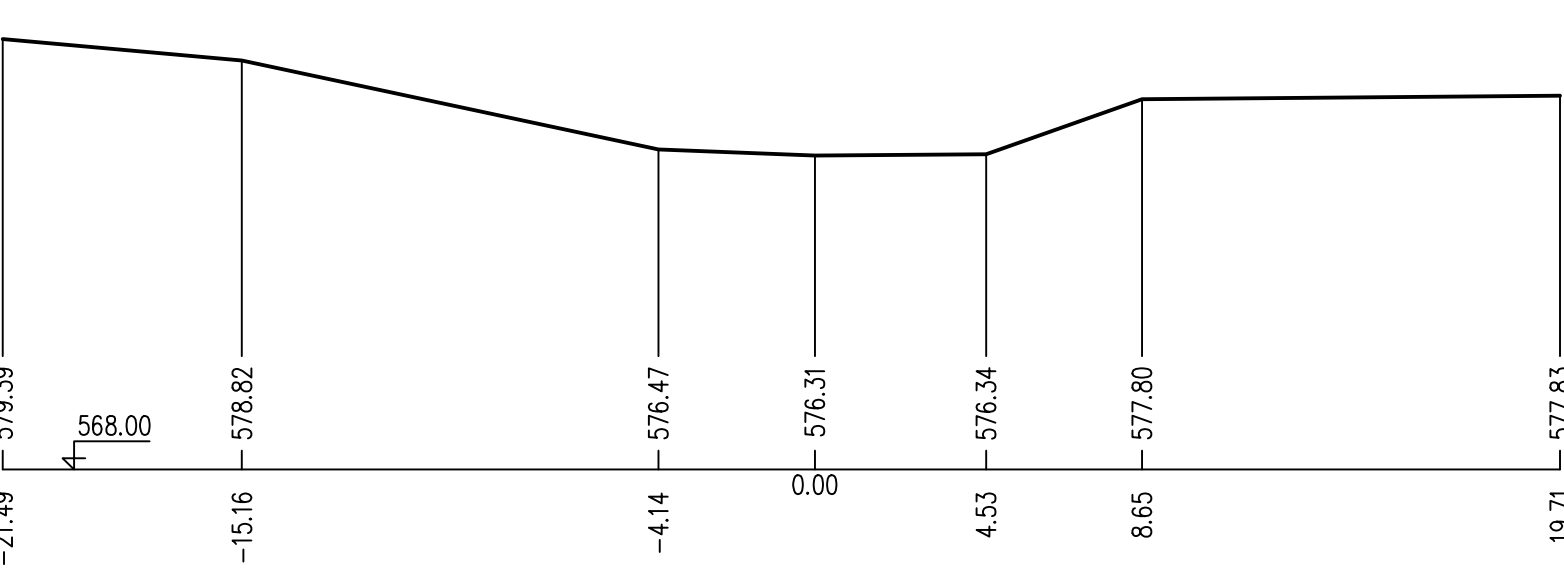
Řez 9 – ř. km 0,070 15



Řez 10 – ř. km 0,080 39



Řez 11 – ř. km 0,088 16



LEGENDA:

- VÝKOP
- NÁVRH
- STÁVAJÍCÍ TERÉN/DNO
- HLADINA MAX. NADRŽENÍ (431.30 m n.m.)
- OHUMUSOVÁNÍ
- KAMENNÉ OPEVNĚNÍ DNA

VÝŠKOVÝ SYSTÉM: Bpv		SOUŘADNICOVÝ SYSTÉM: S-JTSK	
VYPRACOVAL: ING. VOKURKA, ING. SKALIČKA		AV ProENVI, s.r.o.	
INVESTOR: MĚSTO MARIÁNSKÉ LÁZNĚ		KRAJ: KARLOVARSKÝ	
AKCE: OBNOVA TŮNĚ MARIANKA		DATUM: 07/2018	
		STUPEŇ: DSP/DPS	
PRÍLOHA: PŘÍČNÉ ŘEZY		MĚRÍTKO: 1:200	
		Č.PRÍLOHY: D.3	
		FORMAT: 4x4+	