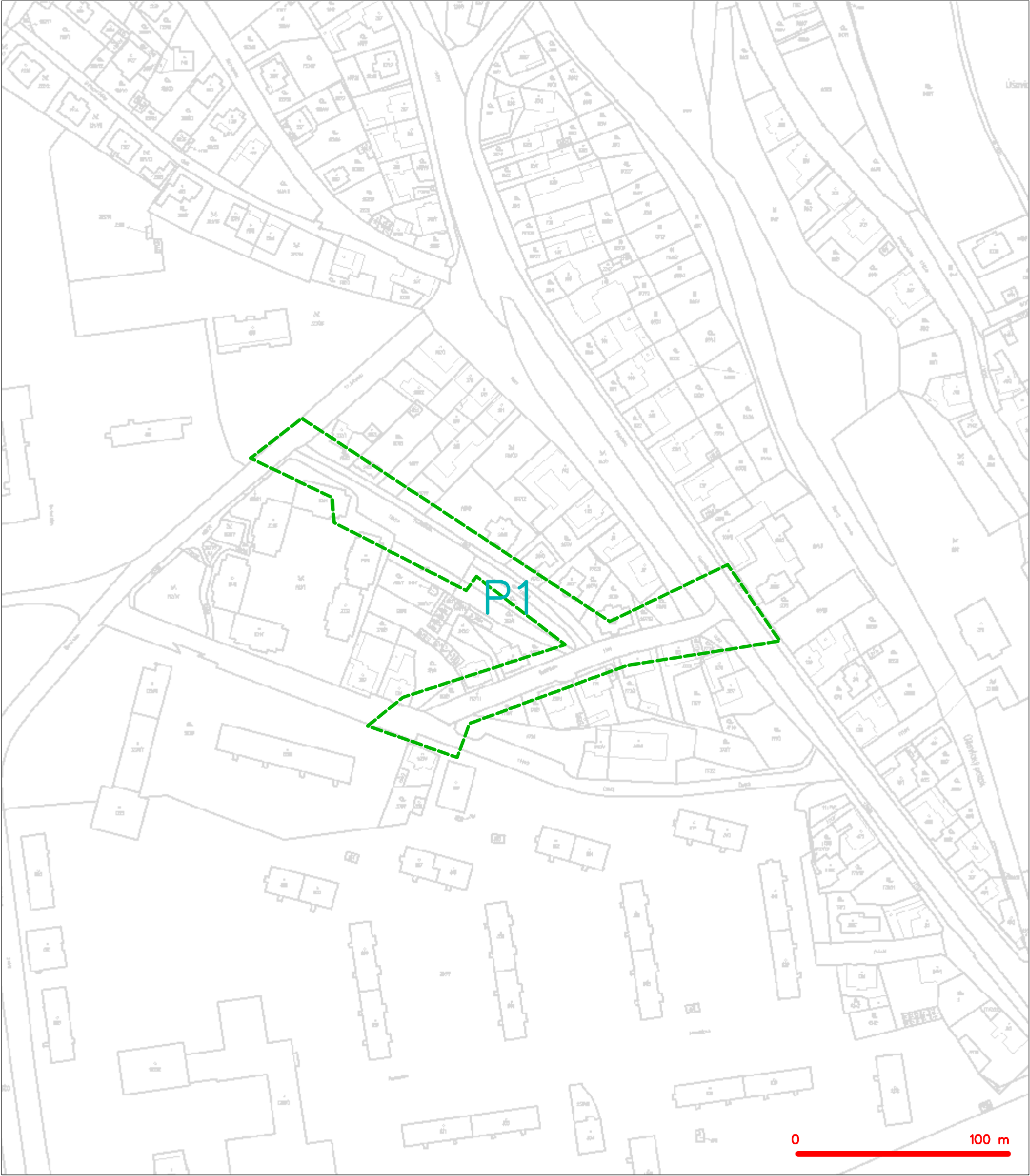


SITUAČNÍ VÝKRES - ZÁJMOVÉ ÚZEMÍ



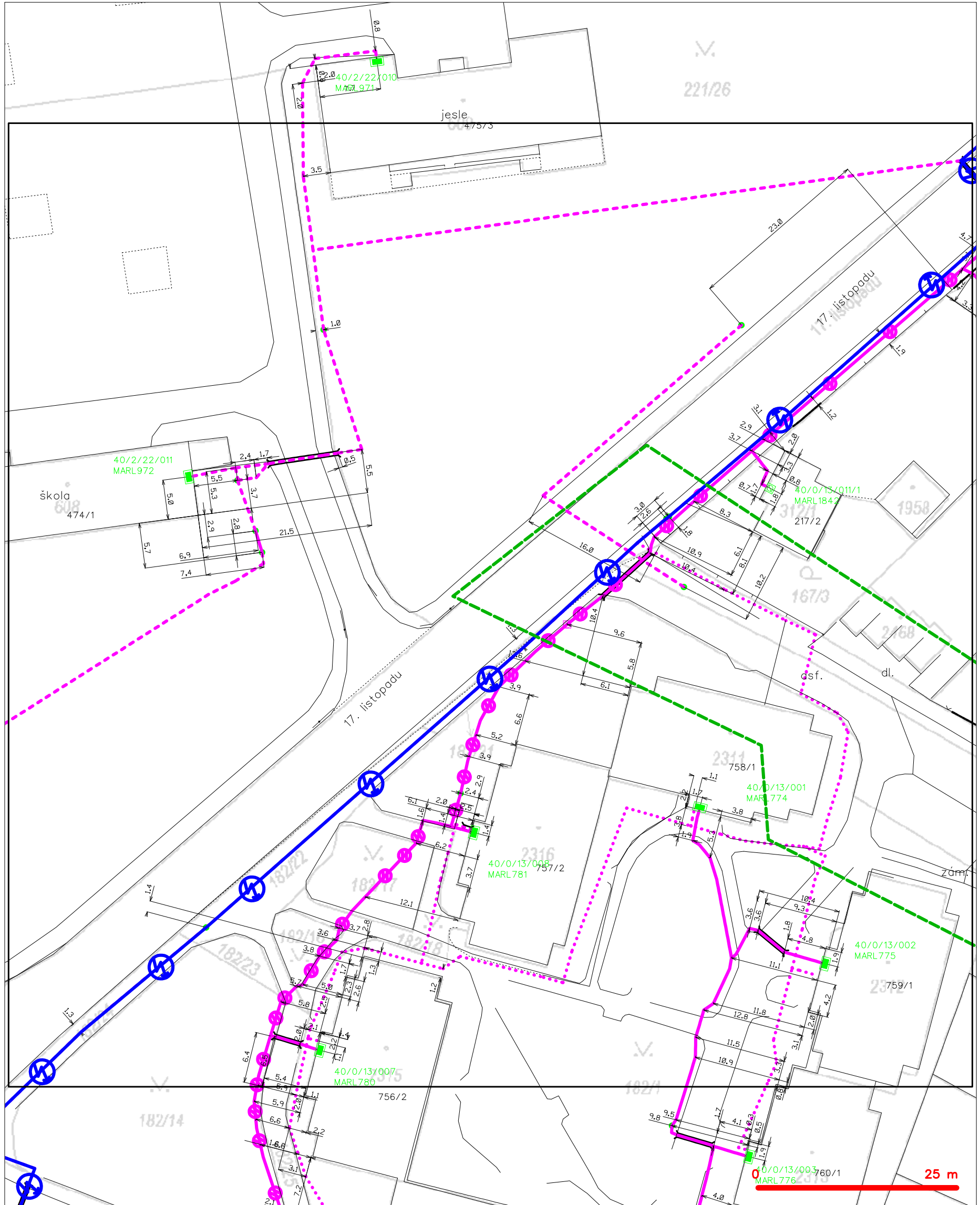
LEGENDA
----- hranice zájmového území k vyjádření


CETIN a.s.
Českomoravská 2510/19, Libeň
190 00 Praha 9
DIČ: CZ04084063
102

The map displays a street grid with a central area outlined in black. This central area is divided into six sub-areas by a horizontal line and two vertical lines. The sub-areas are labeled P1-1, P1-2, P1-3, P1-4, P1-5, and P1-6. A red dashed line labeled 'P1' runs diagonally through the center of the map. A scale bar at the bottom right indicates a distance of 100 m.

	hranice zájmového území k vyjádření		nezaměření průběh optického kabelu, HDPE trubky nebo souběh optického a metalického kabelu
	NN přípojka, území s NN přípojkou ČESTIN		radiové sítě, ochranné pásmo radiové sítě
	zaměřeni průběh metalického kabelu		podzemní sítě
	zaměřeni průběh optického kabelu, HDPE trubky nebo souběh optického a metalického kabelu		neprovazované sítě
	nezaměřeni průběh metalického kabelu		podzemní sítě cizí
	podzemní sítě cizí		sítě s NN

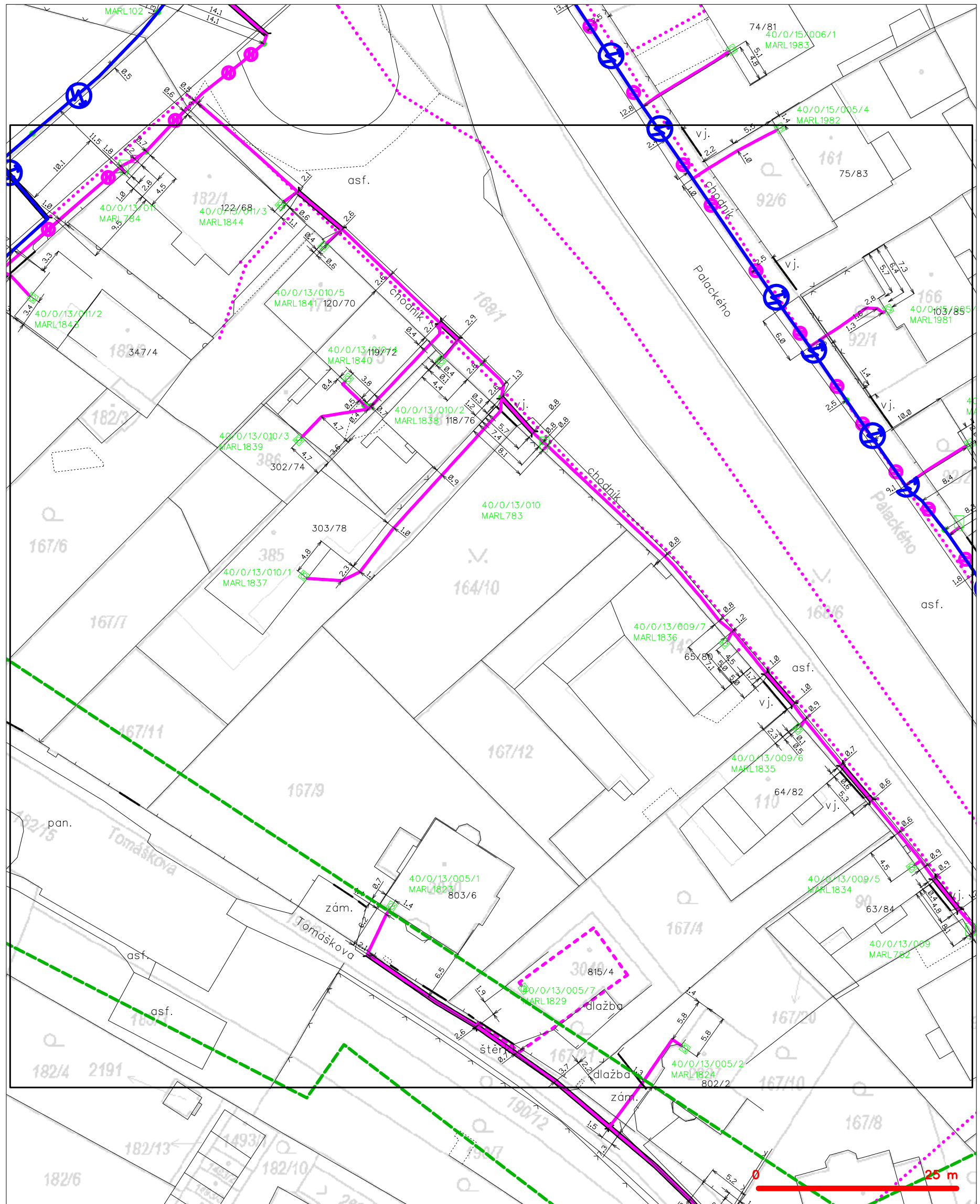
SITUAČNÍ VÝKRES - POLYGON 1, list kladu P1-1



LEGENDA

- | | |
|---|--|
| <ul style="list-style-type: none"> --- hranice zájmového území k vyjádření --- NV přípojka, území s NV přípojkou CETIN --- zaměřený průběh metalického kabelu --- zaměřený průběh optického kabelu, HDPE trubky nebo souběh optického a metalického kabelu --- nezaměřený průběh metalického kabelu --- nadzemní síť cizí | <ul style="list-style-type: none"> --- nezaměřený průběh optického kabelu, HDPE trubky nebo souběh optického a metalického kabelu --- radiové sítě, ochranné pásmo radiové sítě --- nadzemní síť --- neprovázané sítě --- podzemní síť cizí --- síť s NV |
|---|--|
- kolektor, kabelovod

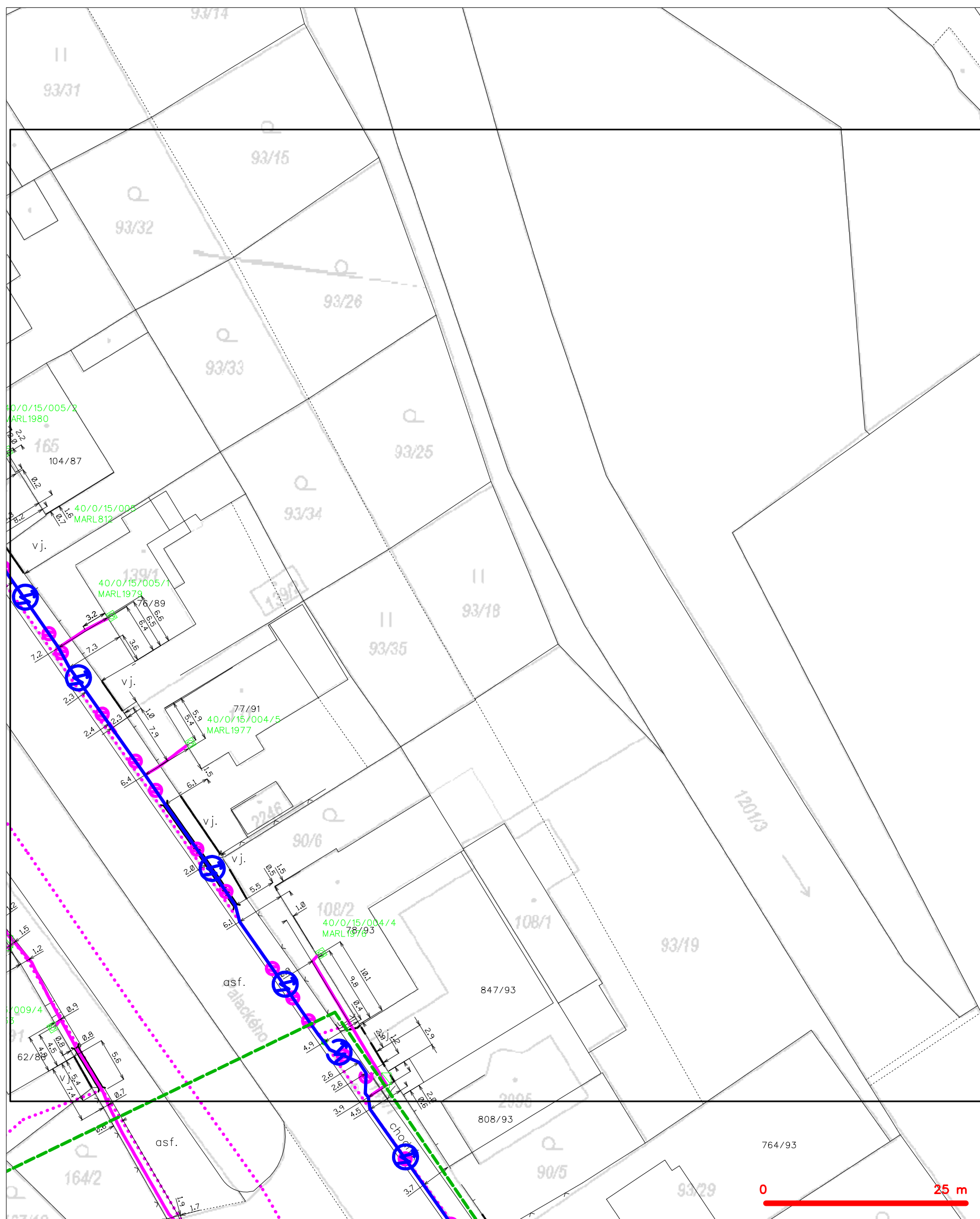
SITUAČNÍ VÝKRES - POLYGON 1, list kladu P1-2



LEGENDA

- | | |
|--|---|
| <ul style="list-style-type: none"> hranice zájmového území k vyjádření NV přípojka, území s NV přípojkou CETIN zaměřený průběh metalického kabelu zaměřený průběh optického kabelu, HDPE trubky nezaměřený průběh optického kabelu nezaměřený průběh metalického kabelu nadzemní síť cizí | <ul style="list-style-type: none"> nezaměřený průběh optického kabelu, HDPE trubky nezaměřený průběh optického kabelu radiové síť, ochranné pásmo radiové sítě nadzemní síť neprovazované síť podzemní síť cizí síť s NV |
|--|---|
- kolektor, kabelovod

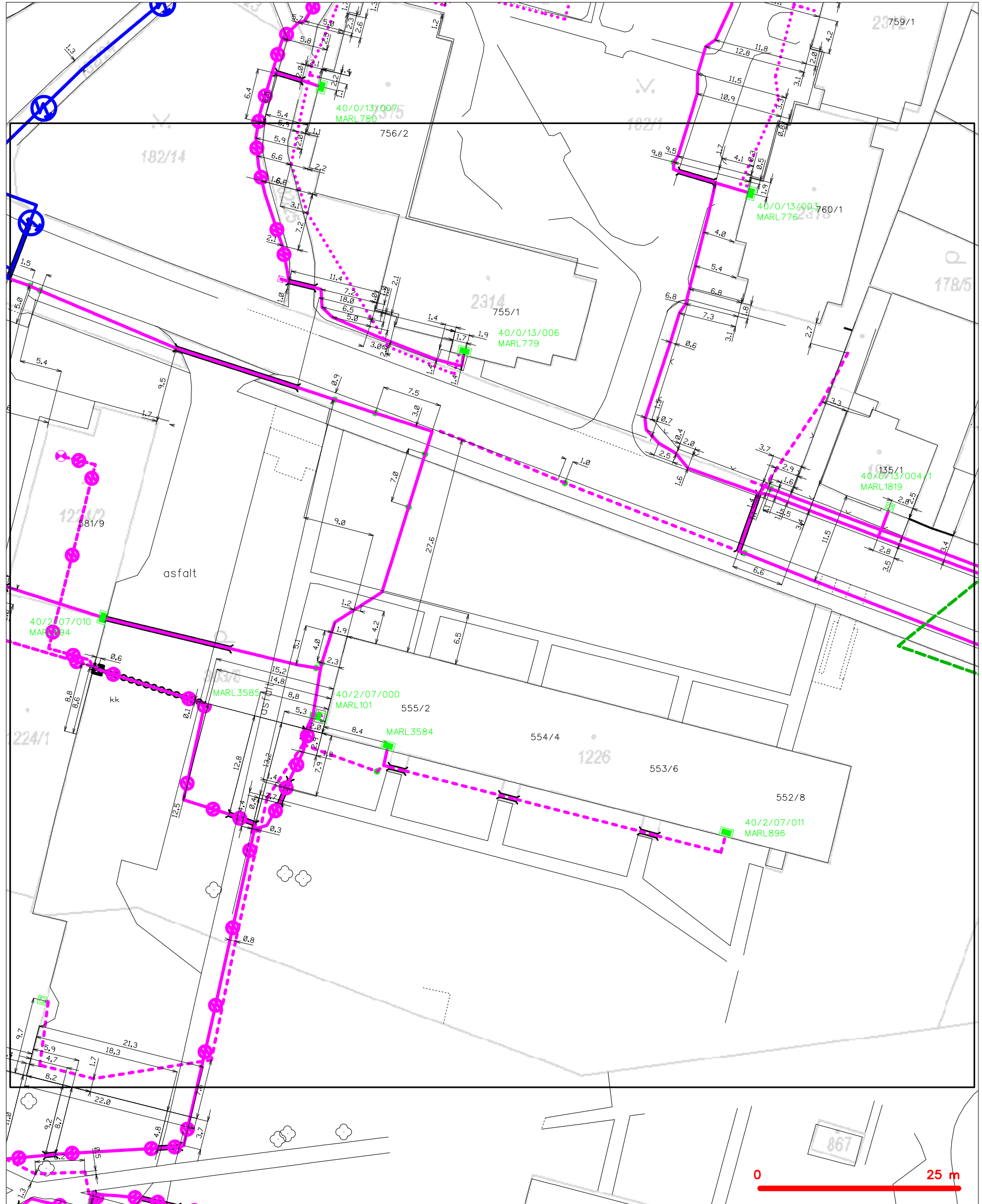
SITUAČNÍ VÝKRES - POLYGON 1, list kladu P1-3



LEGENDA

	hranice zájmového území k vyjádření		nezaměřený průběh optického kabelu, HDPE trubky
	NV přípojka, území s NV přípojkou CETIV		nebo souběh optického a metalického kabelu
	zaměřený průběh metalického kabelu		radiové sítě, ochranné pásmo radiové sítě
	zaměřený průběh optického kabelu, HDPE trubky		nezemní síť
	nebo souběh optického a metalického kabelu		neprorazované síť
	nezaměřený průběh metalického kabelu		podzemní síť cizí
	nadzemní síť cizí		sítě s NV
			kolektor, kabelovod

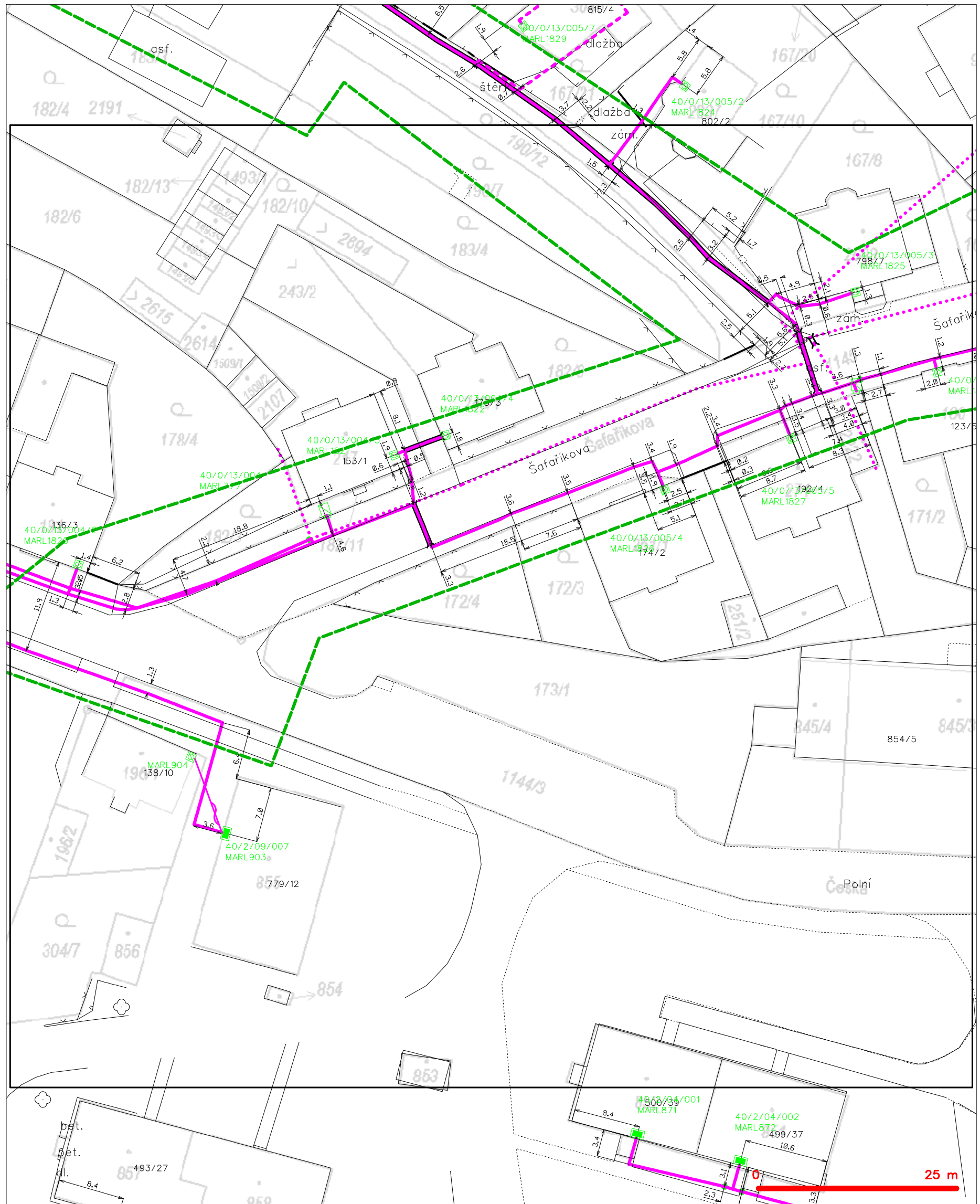
SITUAČNÍ VÝKRES - POLYGON 1, list kladu P1-4



LEGENDA

- | | | | |
|---|---|---|---|
| — | hranice zájmového území k vyjádření | — | nezaměřený průběh optického kabelu, HDPE trubky |
| — | NV přípojka, území s NV přípojkou CETIN | — | nebo souběh optického a metalického kabelu |
| — | zaměřený průběh metalického kabelu | — | radiové sítě, ochranné pásmo radiové sítě |
| — | zaměřený průběh optického kabelu, HDPE trubky | — | nadzemní sítě |
| — | nebo souběh optického a metalického kabelu | — | neprovazované sítě |
| — | nezaměřený průběh metalického kabelu | — | podzemní sítě cizí |
| — | nadzemní sítě cizí | — | sítě s NV |
- kolektor, kabelovod

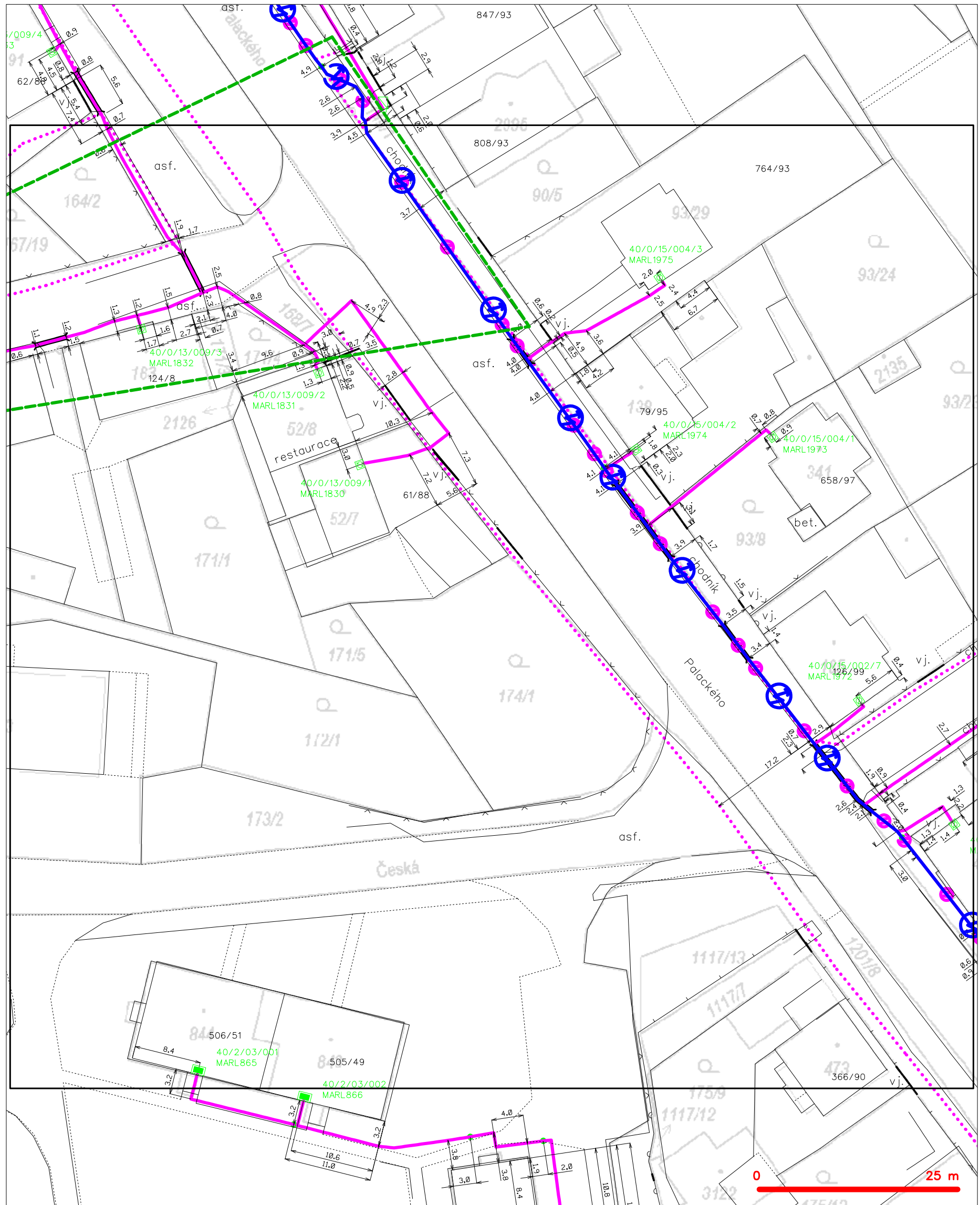
SITUAČNÍ VÝKRES - POLYGON 1, list kladu P1-5











LEGENDA

- | | | | |
|---|---|--|---|
| --- (green dashed) | hranice zájmového území k vyjádření | --- (magenta dashed) | nezaměřený průběh optického kabelu, HDPE trubky |
| --- (blue dashed) | NV přípojka, území s NV přípojkou CETIN | --- (magenta dash-dot) | nebo souběh optického a metalického kabelu |
| --- (magenta solid) | zaměřený průběh metalického kabelu | --- (magenta dotted) | radiové sítě, ochranné pásmo radiové sítě |
| --- (magenta solid with circle) | zaměřený průběh optického kabelu, HDPE trubky | --- (magenta dotted with circle) | nadzemní sítě |
| --- (magenta solid with circle and cross) | nebo souběh optického a metalického kabelu | --- (magenta dotted with circle and cross) | neprovazované sítě |
| --- (magenta dashed with circle) | nezaměřený průběh metalického kabelu | --- (magenta dotted with circle and cross) | podzemní sítě cizí |
| --- (magenta dotted with circle) | nadzemní sítě cizí | --- (magenta dotted with circle and cross) | sítě s NV |
| | | [] (black box) | kolektor, kabelovod |

SITUAČNÍ VÝKRES - POLYGON 1, list kladu P1-6



LEGENDA

- | | | | |
|---|---|---|---|
|  | hranice zájmového území k vyjádření |  | nezaměření průběh optického kabelu, HDPE trubky |
|  | NV přípojka, území s NV přípojkou CETIN |  | nebo souběh optického a metalického kabelu |
|  | zaměření průběh metalického kabelu |  | radiové síť, ochranné pásmo radiové sítě |
|  | zaměření průběh optického kabelu, HDPE trubky |  | podzemní síť |
| | nebo souběh optického a metalického kabelu | | nepřevozované síť |
| | nezaměření průběh metalického kabelu | | podzemní síť cizí |
| | podzemní síť cizí | | síť s NV |